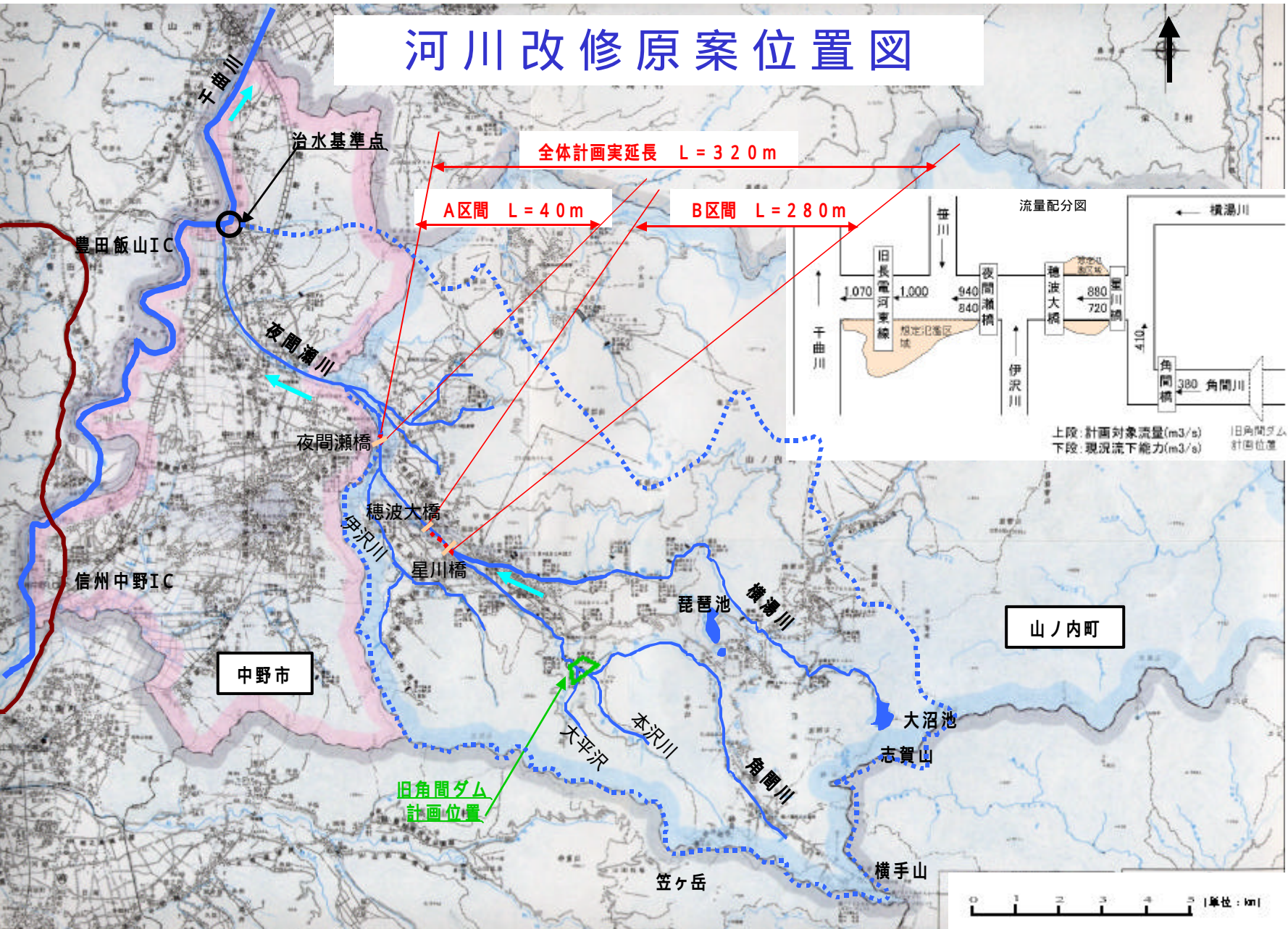


河川改修原案位置図



治水基準点

全体計画実延長 L = 320 m

A区間 L = 40 m

B区間 L = 280 m

流量配分図

上段: 計画対象流量(m³/s)
下段: 現況流下能力(m³/s)

旧角間ダム
計画位置

中野市

山ノ内町

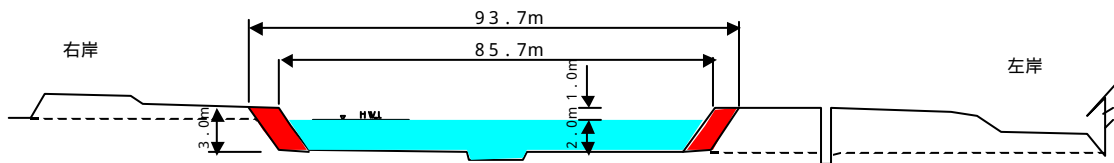
0 1 2 3 4 5 | 単位: km |

河川改修原案概要図 (A区間)

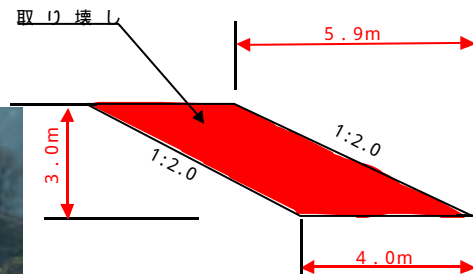
計画対象流量
940m³/s



床固工水通し断面拡幅



夜間瀬橋下床固工拡大図



改修概要

床固工水通し断面を左右岸約4mずつ掘削する。

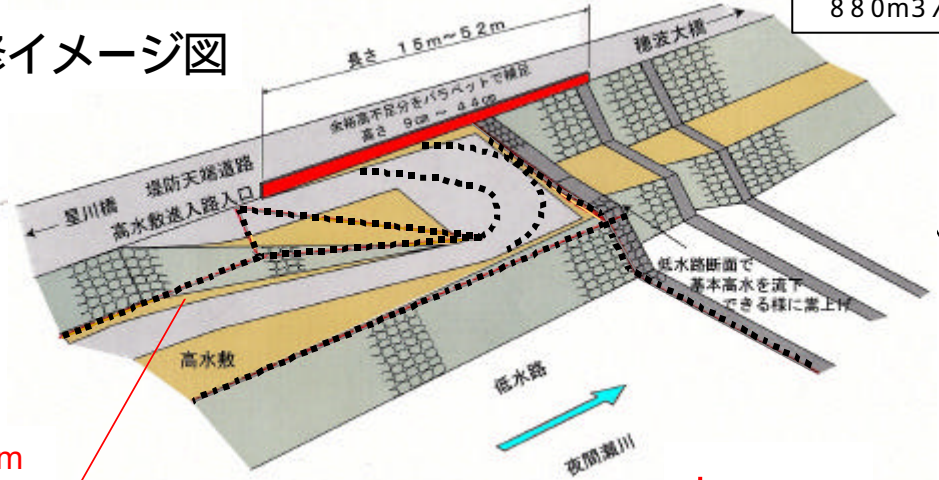
河川改修原案概要図 (B区間)

計画対象流量
880m³/s

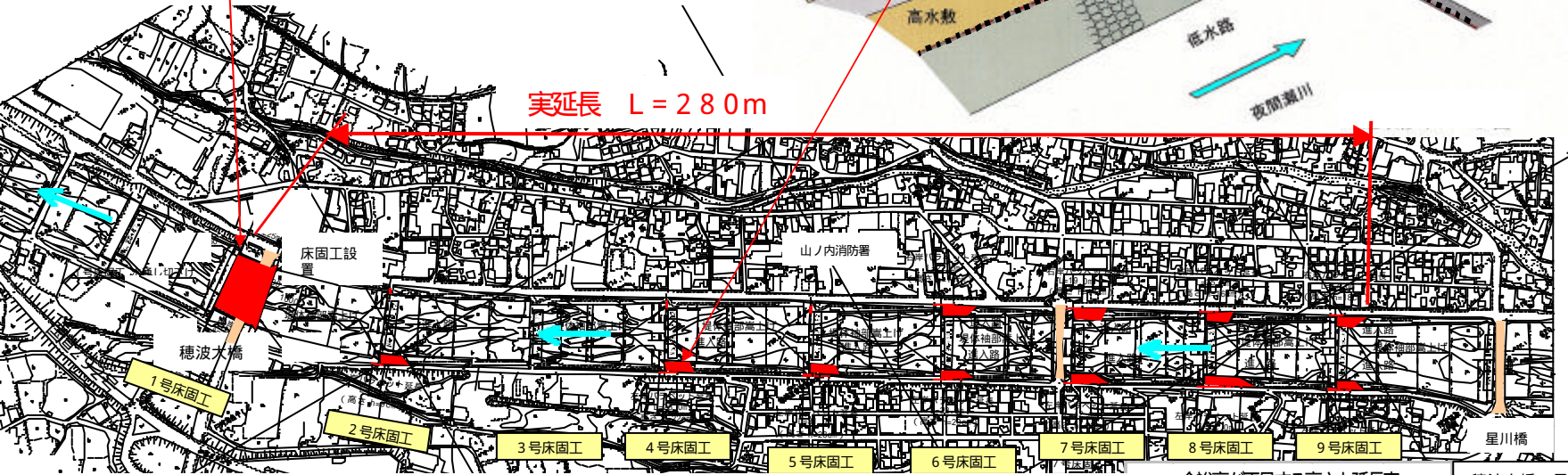
河床掘削断面図



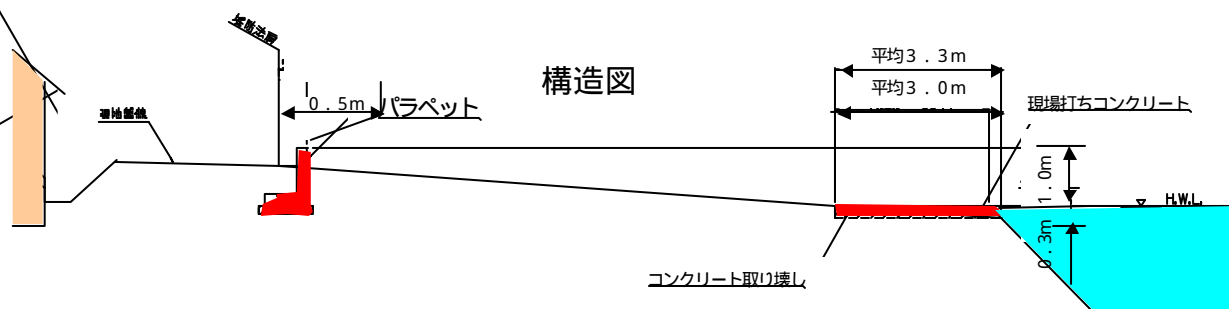
改修イメージ図



実延長 L=280m



構造図



余裕高が不足する高さと延長表

床固工	左岸		右岸	
	高さ (m)	延長 (m)	高さ (m)	延長 (m)
1号	-	-	-	-
2号	9	15	-	-
3号	-	-	-	-
4号	22	23	-	-
5号	28	31	-	-
6号	29	33	18	22
7号	44	42	14	19
8号	40	52	16	25
9号	39	26	18	17

穂波大橋～星川橋下流付近まで

改修概要

穂波大橋下流部の河床掘削及び1号床固工の布設替えを実施する。また2号、4号～9号床固工、堤防天端にパラベットを設置する。